




Périmètres de protection du captage de Saint-Barnabé, commune de Soleilhas.

Tracé sur fond cadastral IGN d'après les croquis de l'hydrogéologue agréé Tennevin (zoom sur la partie centrale du PPE).

-  Périmètre de protection éloignée
-  Périmètre de protection rapprochée
-  Périmètre de protection immédiate